

SICKINGENSTADT LANDSTUHL

VORHABENBEZOGENER BEBAUUNGSPLAN

"EHEM. POSTAREAL - SENIORENWOHNEN"

M 1 : 500 | Satzungsfassung



STADTPLANUNG

LANDSCHAFTSPLANUNG

Freie Stadtplaner PartGmbH

Dipl. Ing. Heiner Jakobs
Roland Kettering
Dipl. Ing. Peter Riedel
Dipl. Ing. Walter Ruppert

Bruchstraße 5
67655 Kaiserslautern

Standort Rhein-Neckar
Mittelstraße 16
68169 Mannheim

Telefon 0631 / 36158 - 0
E-Mail buero@bbp-kl.de
Web www.bbp-kl.de

Sitz KL: alle Partner | MA: P. Riedel



Vorhabenträger

BKR Landstuhl GbR

Im Alten Garten 16
54338 Schweich

Verfahrensführende Kommune

Sickingenstadt Landstuhl

vertreten durch die

Verbandsgemeindeverwaltung Landstuhl


Fachbereich Bauleitplanung, Umwelt und Friedhof
Abteilung 4 – Bauen- und Umwelt
Kaiserstraße 49
66849 Landstuhl

ÜBERSICHTSLAGEPLAN




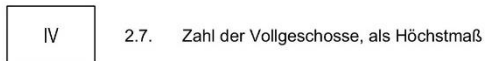
LEGENDE (gemäß PlanZV)

1. Art der baulichen Nutzung





2. Maß der baulichen Nutzung

(§ 9 Abs. 1 Nr. 1 BauGB, § 16 BauNVO)

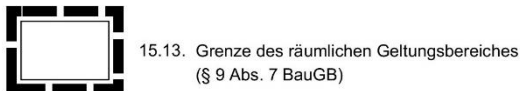
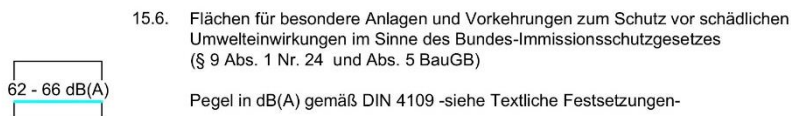


3. Bauweise, Baulinien, Baugrenzen

(§ 9 Abs. 1 Nr. 2 BauGB, § 22 und 23 BauNVO)



15. Sonstige Planzeichen



Anforderungen an die Gestaltung



Informative Plankennzeichnungen



Füllschema der Nutzungsschablone

Nutzung	Grundflächenzahl	Seniorenwohnen	0,8
Geschossigkeit		IV	+1S
Bauweise	Dachform	a	FD
Gebäudehöhe als Höchstmaß		GH _{max} =16,5m	

In Ergänzung der Planzeichnung wird folgendes festgesetzt:

A. BAUPLANUNGSRECHTLICHE FESTSETZUNGEN GEMÄß § 9 BAUGB I.V.M. §§ 1 - 23 BAUNVO

1. Art der baulichen Nutzung

Zulässig sind nachfolgende Einrichtungen des Seniorenwohnens einschließlich zugeordneter Ergänzungs- und Nebeneinrichtungen:

- Senioren- bzw. Altenwohnungen,
- barrierefreie Service-Wohnungen,
- Einrichtungen des betreuten Wohnens wie z.B. eine Sozialstation mit Tagespflege und ambulant betreuten Wohngruppen,
- für den Zweck der Seniorenpflege notwendige medizinische, therapeutische und betriebstechnische Ergänzungseinrichtungen,
- Wohnungen für Aufsichts- und Bereitschaftspersonen, die den vorstehend aufgeführten Anlagen zugeordnet und ihnen in Grundfläche und Baumasse untergeordnet sind.

Ergänzend wird bestimmt, dass gastronomische Betriebe zulässig sind, sofern sie den vorstehend aufgeführten Einrichtungen in Grundfläche und Baumasse untergeordnet sind.

Als ergänzend zulässig wird in diesem Zusammenhang die Errichtung von Tiefgaragen sowie baulichen Anlagen festgesetzt, die den vorstehenden Einrichtungen dienen und dieser Nutzung räumlich und funktional untergeordnet sind. Hierzu zählen insbesondere oberirdische und nicht überdachte Stellplätze sowie unterirdische Stellplätze (Tiefgaragen) sowie Nebenanlagen im Sinne des § 14 BauNVO.

2. Maß der baulichen Nutzung (§ 9 Abs. 1 Nr. 1 BauGB i.V.m. §§ 16 bis 20 BauNVO)

Die Festsetzung des Maßes der baulichen Nutzung erfolgt über die Festsetzung der Grundflächenzahl (§ 16 und § 19 BauNVO), durch die Festlegung der maximal zulässigen Höhe der baulichen Anlagen (§ 16 und § 18 BauNVO) sowie durch die Festlegung der Anzahl der Vollgeschosse (§ 16 und § 20 BauNVO).

2.1. Grundflächenzahl (GRZ) (§ 16 und § 19 BauNVO)

siehe Planzeichnung

- 2.1.1. Ergänzend wird bestimmt, dass bei der Ermittlung der Grundflächenzahl (GRZ) die Grundfläche der baulichen Anlagen unterhalb der Geländeoberfläche, durch die das Baugrundstück ausschließlich unterbaut wird (Tiefgarage), nicht mitzurechnen ist.

2.2. Höhe baulicher Anlagen (§ 16 und § 18 BauNVO)

siehe Planzeichnung

- 2.2.1. Die maximale Gebäudehöhe (GH_{max}) wird definiert als das senkrecht an der Außenwand gemessene Maß zwischen dem unteren Bezugspunkt und dem obersten Punkt der Dachkonstruktion (bei Flachdächern inkl. Attika).
- 2.2.2. Als unterer Bezugspunkt 0,0 m für die Festsetzung zur Höhe der baulichen Anlagen wird die Oberkante der endausgebauten angrenzenden Erschließungsstraße (*hier: Lindenstraße*), gemessen in der Straßenmitte (= Straßenachse), zu messen je Einzelgebäude in der Mitte der Außenwand der der Erschließungsstraße zugewandten Gebäudewand, bestimmt.

2.2.3. Die festgesetzte maximale Gebäudehöhe (GHmax) darf durch Anlagen zur Nutzung solarer Strahlungsenergie (Solar- und Photovoltaikanlagen) um 1,2 m überschritten werden.

2.2.4. Die festgesetzte maximale Gebäudehöhe (GHmax) darf auf maximal 10 % der Gebäudefläche durch technische Aufbauten / Aufzuganlagen um maximal 1,5 m überschritten werden.

2.3. Anzahl der Vollgeschosse (§ 16 und § 20 BauNVO)

siehe Planzeichnung

Hinweis: Staffelgeschosse sind zulässig, sofern sie gem. § 2 Abs. 4 LBauO Rheinland-Pfalz keine Vollgeschosse sind, d.h. über weniger als zwei Drittel der Grundfläche des darunter liegenden Geschosses eine Höhe von 2,3 m haben und zudem die maximal zulässige Gebäudehöhe nicht überschreiten.

3. Bauweise, überbaubare und nicht überbaubare Grundstücksflächen (§ 9 Abs. 1 Nr. 2 BauGB)

3.1. Bauweise (§ 22 BauNVO)

Die Bauweise wird gem. § 22 Abs. 4 BauNVO als abweichende Bauweise festgesetzt. Zulässig sind, im Sinne der offenen Bauweise nach § 22 Abs. 2 BauNVO, nur Gebäude mit seitlichem Grenzabstand, wobei die Länge der Gebäude maximal 60,0 m betragen darf.

3.2. Überbaubare Grundstücksfläche (§ 23 BauNVO)

3.2.1. Die überbaubaren und nicht überbaubaren Grundstücksflächen werden in der Planzeichnung durch Baugrenzen i.S.v. § 23 Abs. 3 BauNVO bestimmt.

3.2.2. Stellplätze sind sowohl innerhalb als auch außerhalb der überbaubaren Grundstücksflächen zulässig, nicht jedoch innerhalb des 5,0-m-Gewässerrandstreifens.

3.2.3. Überdachte Stellplätze (Carports) sowie Garagen sind ausschließlich innerhalb der überbaubaren Grundstücksflächen zulässig, sofern zur Straßenbegrenzungslinie der an den Geltungsbereich angrenzenden Erschließungsstraße (Lindenstraße) ein Abstand von mindestens 5,0 m eingehalten wird.

3.2.4. Nebenanlagen i.S.d. § 14 BauNVO sind sowohl innerhalb als auch außerhalb der überbaubaren Grundstücksflächen zulässig; nicht jedoch zwischen der Straßenbegrenzungslinie der an den Geltungsbereich grenzenden Erschließungsstraße (Lindenstraße) und der daran angrenzenden Baugrenze und nicht innerhalb des 5,0-m-Gewässerrandstreifens.

Hiervon ausgenommen sind Fahrradabstellanlagen sowie Standplätze für Müllbehälter.

4. Flächen oder Maßnahmen zum Schutz, zur Pflege und zu Entwicklung von Boden, Natur und Landschaft i.V.m. Maßnahmen zum Anpflanzen von Bäumen, Sträuchern und sonstigen Bepflanzungen (§ 9 Abs. 1 Nr. 20 i. V. m. § 9 Abs. 1 Nr. 25 a BauGB)

4.1. Landespflegerische / Grünordnerische Maßnahmen

4.1.1. Maßnahme M1 - Begrünung der nicht bebauten Grundstücksflächen sowie Ausschluss von Schottergärten (§ 9 Abs. 1 Nr. 20 und 25 a BauGB)

Die nicht überbauten Grundstücksflächen der bebauten Grundstücke sind, soweit sie nicht als Grundstückszufahrt, Stellplatz oder für sonstige zulässige Nutzungen benötigt werden, als wasseraufnahmefähige Vegetationsflächen landschaftsgärtnerisch anzulegen und zu unterhalten.

Hierfür sind die Flächen mit standortgerechten Gehölzen gemäß Pflanzliste A (siehe Kapitel D) zu bepflanzen. Für sehr kleine oder schmale Restflächen, d.h. für Flächen, die unter Berücksichtigung des Nachbarrechtgesetzes bzw. aufgrund ihrer Dimensionierung nicht mit Bäumen oder Sträuchern bepflanzt werden können, können auch bodendeckende Pflanzen verwendet werden. Die Pflanzungen sind spätestens in der auf das Jahr der Gebäudefertigstellung folgenden Pflanzperiode vorzunehmen und dauerhaft zu erhalten. Ausfälle sind gleichartig zu ersetzen.

Die Gestaltung und Belegung von Grundstücksbereichen mit Schotter, Split, Kies o.ä. Steinmaterial, zwecks Anlage sogenannter Schottergärten, ist unzulässig.

4.1.2. Maßnahme M2 – Extensive Dachbegrünung (§ 9 Abs. 1 Nr. 20 und 25 a BauGB)

Alle Dächer von Haupt- und Nebengebäuden mit einem Neigungswinkel von bis zu 12° sind dauerhaft extensiv zu begrünen und mit einer Substratschicht von mindestens 10 cm zu versehen. Die Begrünung ist dauerhaft zu erhalten und zu pflegen. Die Begrünung kann durch Ansaat oder Bepflanzung gemäß Pflanzliste B (siehe Kapitel D) erfolgen. Fenster, Be- und Entlüftungsöffnungen, Dachterrassen sowie sonstige technische Aufbauten als auch statisch-konstruktiv notwendige Abstände der Dachbegrünung zu den Dachrändern sind von der Pflicht zur Begrünung ausgenommen. Solarthermie- und Photovoltaikanlagen sind in Kombination mit der festgesetzten Dachbegrünung zulässig, sofern die dauerhafte Begrünung der Dachfläche sichergestellt ist.

4.1.3. Maßnahme M3 – Begrünung von Stellplatzflächen (§ 9 Abs. 1 Nr. 25 a BauGB)

Im Plangebiet ist je fünf oberirdischer und nicht überdachter Stellplätze für Pkw ein Laubbaum (Hochstamm, Stammumfang 16 bis 18 cm, mit Ballen, siehe Pflanzliste C in Kapitel D) fachgerecht in einer ausreichend großen Pflanzgrube (mindestens 6 m² große, offene Baumscheiben, durchwurzelbarer Raum mindestens 12 m³) zu pflanzen. Die Pflanzung hat mit Herstellung der Stellplätze zu erfolgen und ist mit Ersatzverpflichtung dauerhaft zu erhalten.

Hinweis: Eine direkte Zuordnung der Hochstammpflanzungen zu den herzustellenden Stellplätzen sowie eine Überstellung dieser durch die zu pflanzenden Bäume wird empfohlen. Die Bäume sind in diesem Zusammenhang gegen das Anfahren zu schützen.

4.2. Maßnahmen zur Berücksichtigung der artenschutzrechtlichen Anforderungen

4.2.1. Insektenfreundliche Außenbeleuchtung (§ 9 Abs. 1 Nr. 20 BauGB)

Für die öffentliche und private Außenbeleuchtung sind insektendicht eingehauste Lampen mit Abstrahlrichtung nach unten und einer Farbtemperatur von max. 3.000 K (warmweiß) zu verwenden.

5. Vorkehrungen zum Schutz vor schädlichen Umwelteinwirkungen im Sinne des Bundes-Immissionsschutzgesetzes (§ 9 Abs. 1 Nr. 24 BauGB)

Zum Schutz vor Außenlärm sind für Außenbauteile von Aufenthaltsräumen die Anforderungen der Luftschalldämmung nach DIN 4109-1 „Schallschutz im Hochbau – Teil 1: Mindestanforderungen“, Ausgabe Januar 2018, einzuhalten. Die erforderlichen resultierenden Schalldämm-Maße der Außenbauteile ergeben sich nach DIN 4109-1 (Januar 2018) unter Berücksichtigung des maßgeblichen Außenlärmpegels und der unterschiedlichen Raumarten nach folgender Gleichung (Gleichung 6):

$$R'_{w,ges} = L_a - K_{Raumart}$$

Dabei ist

$K_{Raumart} = 25$ dB für Bettenräume in Krankenanstalten und Sanatorien;

$K_{Raumart} = 30$ dB für Aufenthaltsräume in Wohnungen, Übernachtungsräume in Beherbergungsstätten, Unterrichtsräume und Ähnliches;

$K_{Raumart} = 35$ dB für Büroräume und Ähnliches;

L_a der Maßgebliche Außenlärmpegel nach Punkt 4.4.5 der DIN 4109-2 (Januar 2018).

Mindestens einzuhalten sind

$R'_{w,ges} = 35$ dB für Bettenräume in Krankenanstalten und Sanatorien;

$R'_{w,ges} = 30$ dB für Aufenthaltsräume in Wohnungen, Übernachtungsräume in Beherbergungsstätten, Unterrichtsräume, Büroräume und Ähnliches.

Für gesamte bewertete Bau-Schalldämm-Maße von $R'_{w,ges} > 50$ dB sind die Anforderungen aufgrund der örtlichen Gegebenheiten festzulegen.

Die erforderlichen gesamten bewerteten Bau-Schalldämm-Maße $R'_{w,ges}$ sind in Abhängigkeit vom Verhältnis der vom Raum aus gesehenen gesamten Außenfläche eines Raumes S_S zur Grundfläche des Raumes S_G nach DIN 4109-2 (Januar 2018), Gleichung 32 mit dem Korrekturwert K_{AL} nach Gleichung 33 zu korrigieren. Für Außenbauteile, die unterschiedlich zur maßgeblichen Lärmquelle orientiert sind, siehe DIN 4109-2 (Januar 2018), 4.4.1.

Es können Ausnahmen von den getroffenen Festsetzungen zugelassen werden, soweit nachgewiesen wird, dass – insbesondere bei gegenüber den Lärmquellen abgeschirmten oder den Lärmquellen abgewandten Gebäudeteilen – geringere gesamte bewertete Bau-Schalldämm-Maße $R'_{w,ges}$ erforderlich sind.

B. BAUORDNUNGSRECHTLICHE FESTSETZUNGEN (ÖRTLICHE BAUVORSCHRIFTEN IM RAHMEN DES BEBAUUNGSPLANES)

Aufnahme von auf Landesrecht beruhenden Regelungen in den Bebauungsplan gem. § 9 Abs. 4 BauGB i.V.m. § 88 Landesbauordnung (LBauO) Rheinland-Pfalz.

Der räumliche Geltungsbereich der Gestaltungssatzung ist deckungsgleich mit dem räumlichen Geltungsbereich des Bebauungsplans.

1. Äußere Gestaltung baulicher Anlagen (§ 88 Abs. 1 Nr. 1 LBauO)

1.1. Dachgestaltung

1.1.1. Zulässig sind ausschließlich Flachdächer mit einer Dachneigung bis maximal 5°.

1.1.2. Flachdächer sind sowohl bei Wohn- als auch bei Nebenanlagen, Carports und Garagen zwingend zu begrünen, sofern die Dachflächen nicht für erforderliche technische Aufbauten oder den Wohneinheiten unmittelbar zugeordnete Freisitze (Dachterrassen) genutzt werden.

1.1.3. Als Materialien im Dachbereich sind stark reflektierende Materialien unzulässig; erforderliche Kollektoren zur Nutzung solarer Strahlungsenergie sind uneingeschränkt zulässig.

Hinweis: Die Bestimmungen des Gesetzes zur Einsparung von Energie und zur Nutzung erneuerbarer Energien zur Wärme- und Kälteerzeugung in Gebäuden (GEG) sowie des Landesgesetzes zur Installation von Solaranlagen (Landessolargesetz – LSolarG) in ihren aktuellen Fassungen gelten uneingeschränkt fort.

1.2. Fassadengestaltung

Fassadenverkleidungen mit glasierten Materialien und Kunststoffen (PVC) sind unzulässig.

2. Gestaltung der nicht bebauten Flächen der bebauten Grundstücke (§ 88 Abs. 1 Nr. 3 LBauO)

2.1. Begrünung

2.1.1. Die nicht bebauten Flächen der bebauten Grundstücke sind unversiegelt zu lassen und landschaftsgärtnerisch bzw. als Zier- oder Nutzgarten anzulegen und zu unterhalten, soweit sie nicht als Grundstückszufahrt, Stellplatz oder für eine sonstige zulässige Nutzung benötigt werden.

2.1.2. Es gelten des Weiteren die Festsetzungen unter A 4.1 „Landespflegerische / Grünordnerische Maßnahmen“.

2.2. Befestigung / Versiegelung

2.2.1. Die nicht bebauten Flächen der bebauten Grundstücke sind nicht dauerhaft als Arbeits- oder Lagerfläche zu verwenden. Sie sind wasseraufnahmefähig zu belassen oder herzustellen, zu begrünen und zu bepflanzen. Flächenversiegelungen sowie die flächige Gestaltung und Belegung mit Kies, Schotter, Lava o.ä. Steinmaterial mit und ohne Bodenvlies sind unzulässig. Ausgenommen hiervon sind die Hauszugänge und der Platz für Müllbehälter sowie die planungsrechtlich zulässigen Flächen für Stellplätze, Carports und Garagen sowie Nebenanlagen.

2.2.2. Zur Befestigung von Zufahrten, Stellplätzen und Hofflächen sind nur versickerungsfähige Materialien (z.B. offenfugiges Pflaster, Rasengittersteine, wassergebundene Decken, Schotterrassen etc.) zulässig. Der Abflussbeiwert darf 0,7 nicht übersteigen. Der Unterbau ist entsprechend wasserdurchlässig herzustellen.

3. Sonstige bauordnungsrechtliche Festsetzungen (§ 88 Abs. 1 Nr. und Nr. 3 LBauO)

3.1. Müllbehälter und Abfallsammelplätze

Müllbehälter und Abfallsammelplätze sind mit einem Sichtschutz zu umgeben, soweit sie nicht in das Gebäude integriert werden und vom öffentlichen Straßenraum aus einsehbar sind.

C. VORHABEN

Im Rahmen der vorgenannten planungs- und bauordnungsrechtlichen Festsetzungen nebst den ergänzenden textlichen Festsetzungen im Vorhaben- und Erschließungsplan sind im Bereich des Vorhabenplanes nur solche Vorhaben zulässig, zu deren Durchführung sich der Vorhabenträger im Durchführungsvertrag verpflichtet (§ 12 Abs. 3a S. 1 BauGB).

D. HINWEISE UND EMPFEHLUNGEN OHNE FESTSETZUNGSCHARAKTER

1. Ordnungswidrigkeiten

Ordnungswidrig i.S.d. § 89 LBauO handelt, wer den Festsetzungen der nach § 88 LBauO i.V.m. § 9 Abs. 4 BauGB erlassenen Bauvorschriften zuwiderhandelt.

2. Grüngestaltung und Grenzabstände

Die nach den §§ 44 bis 47 Nachbarrechtsgesetz Rheinland-Pfalz (LNRG) erforderlichen Grenzabstände bei Anpflanzungen sind einzuhalten.

3. Vermeidung von Verbotstatbeständen gemäß § 44 BNatSchG

Zur Vermeidung von Verbotstatbeständen gemäß § 44 BNatSchG wird ausdrücklich auf die gesetzlichen Vorgaben der §§ 39 (5) Nr. 2 BNatSchG sowie 24 (3) LNatSchG verwiesen:

Rodungszeitraum

Nach § 39 Abs. 5 Nr. 2 BNatSchG dürfen in der „Schonzeit“ vom 1. März bis 30. September eines jeden Jahres keine größeren Eingriffe in Gehölzbestände (Verbot Bäume, Hecken, lebende Zäune, Gebüsche abzuschneiden oder auf den Stock zu setzen oder zu beseitigen) erfolgen. Bei Eingriffen in Natur und Landschaft auf Grund der Aufstellung eines Bebauungsplanes ist über Vermeidung, Ausgleich und Ersatz nach den Vorschriften des BauGB gemäß § 18 Abs.1 BNatSchG zu entscheiden. Bei zulässigen Bauvorhaben im Geltungsbereich eines Bebauungsplanes kann bezüglich des Rückschnittsverbotes die Legalausnahme nach § 39 Abs. 5 S. 2 Nr. 4 BNatSchG greifen, sofern nur geringfügiger Gehölzbewuchs zur Verwirklichung der Baumaßnahme beseitigt werden muss. Die Artenschutzbestimmungen gemäß der §§ 37, 39 und 44 BNatSchG sind jedoch jederzeit zwingend zu beachten. Heimische Tierarten (in Gehölz Vögel bzw. Fledermäuse) dürfen nicht beeinträchtigt werden, noch dürfen deren Nistplätze / Zufluchtsstätten zerstört werden. Hierfür sind vor einem Gehölzeingriff die betroffenen Gehölze jederzeit (auch außerhalb der Vegetationsperiode und somit in der grundsätzlich zulässigen Zeit für Gehölzrückschnitte) durch eine fachkundige Person auf das Vorkommen von Fortpflanzungs- und Ruhestätten (z.B. Baumhöhlen, Vogelnester,

Strukturen wie Spalten, Risse, abstehende Rinde) bzw. besonders geschützter Tierarten zu überprüfen, um die Verbote des § 44 Abs. 1 BNatSchG ausschließen zu können. Bei entsprechenden Feststellungen ist das weitere Vorgehen mit der unteren Naturschutzbehörde abzustimmen.

Vor einer Bau-, Sanierungs- oder Abrissmaßnahme an vorhandenen baulichen Anlagen im Sinne der Landesbauordnung, bei denen erwartet werden kann, dass sie als Fortpflanzungs- oder Ruhestätten im Sinne des § 44 Abs. 1 Nr. 3 BNatSchG für besonders oder streng geschützte Arten dienen, ist die Anlage auf das Vorkommen dieser besonders oder streng geschützten Arten zu untersuchen. Das Ergebnis ist der unteren Naturschutzbehörde rechtzeitig vor Beginn der Maßnahme mitzuteilen. Werden

Vorkommen festgestellt, ist auch ein Plan zum Erhalt oder Ersatz der Lebensstätte oder zur Umsiedlung der Tiere vorzulegen (§ 24 (3) LNatSchG).

4. Fassadengestaltung

Die Sickingenstadt Landstuhl hat im Jahr 2020 für ihren Innenstadtbereich eine Gestaltungsfibel als Leitfaden für die Gestaltung von Gebäuden erlassen. Für die Kaiser- und die Ludwigstraße, empfiehlt die Gestaltungsfibel eine Auswahl von neun Fassadenfarben (Gestaltungsfibel S. 29). Hinsichtlich der Gestaltung der Fassaden des Neubaus, der im Rahmen des vorliegenden Bebauungsplans entstehen wird, wird die Einhaltung der Vorgaben der Gestaltungsfibel empfohlen.

5. Hinweise zum Schutz des Oberbodens gem. DIN 18915

Vor Beginn der Bauarbeiten ist biologisch aktiver Oberboden abzuschleppen und fachgerecht bis zur Wiederverwendung zu lagern, um seine Funktion als belebte Bodenschicht und Substrat zu erhalten. Er darf nicht durch Baumaschinen verdichtet, mit Unterboden vermischt oder überlagert werden. Die Vorgaben der DIN 18915 (schonender Umgang mit Oberboden) sowie der DIN 19731 (Verwertung von Bodenmaterial) sind zu beachten, siehe auch § 202 BauGB. Eine Verunreinigung mit Fremdstoffen ist unbedingt zu vermeiden.

Anfallender unbelasteter Erdaushub ist einer Wiederverwertung zuzuführen und soweit wie möglich auf dem Baugrundstück selbst wieder zu verwenden, z.B. zur landschaftsgärtnerischen Gestaltung. Ist dies nicht möglich, ist zu überprüfen, ob eine anderweitige, möglichst ortsnahe Verwendung möglich ist. Das Verbringen des Erdaushubes auf eine Deponie ist möglichst zu vermeiden.

6. Hinweise zum Baugrund

Bei Eingriffen in den Baugrund sind grundsätzlich die einschlägigen Regelwerke (u.a. DIN 1054, DIN 4020, DIN 4124, DIN EN 1997-1 und -2,) zu berücksichtigen.

Die Durchführung von grundstücks- bzw. objektbezogenen Baugrunduntersuchungen wird empfohlen.

7. Allgemeine Hinweise zum Schutz von Kabeltrassen und Leitungen / Koordination von Leitungsarbeiten und Erschließungsmaßnahmen

Im Hinblick auf die gemeinsame Nutzung des unterirdischen Raums durch Bäume und Leitungen sind bei Neupflanzungen von Bäumen bzw. Neubau von unterirdischen Leitungen sowie Änderungen im Bestand die einschlägigen DIN-Vorschriften (DIN 18920 „Vegetationstechnik im Landschaftsbau - Schutz von Bäumen, Pflanzenbeständen und Vegetationsflächen bei Baumaßnahmen“ und DIN 1998 „Unterbringung von Leitungen und Anlagen in öffentlichen Flächen, Richtlinien für die Planung“) sowie die Merkblätter der Deutschen Vereinigung für Wasserwirtschaft, Abwasser und Abfall (DWA) (Merkblatt „DWA-M 162“), des Deutschen Vereins des Gas-

und Wasserfaches (DVGW) („DVGW-Merkblatt GW 125“) sowie der Forschungsgesellschaft für Straßen- und Verkehrswesen (FGSV) (Merkblatt „FGSV Nr. 939“) zum Thema „Bäume, unterirdische Leitungen und Kanäle“ zu beachten.

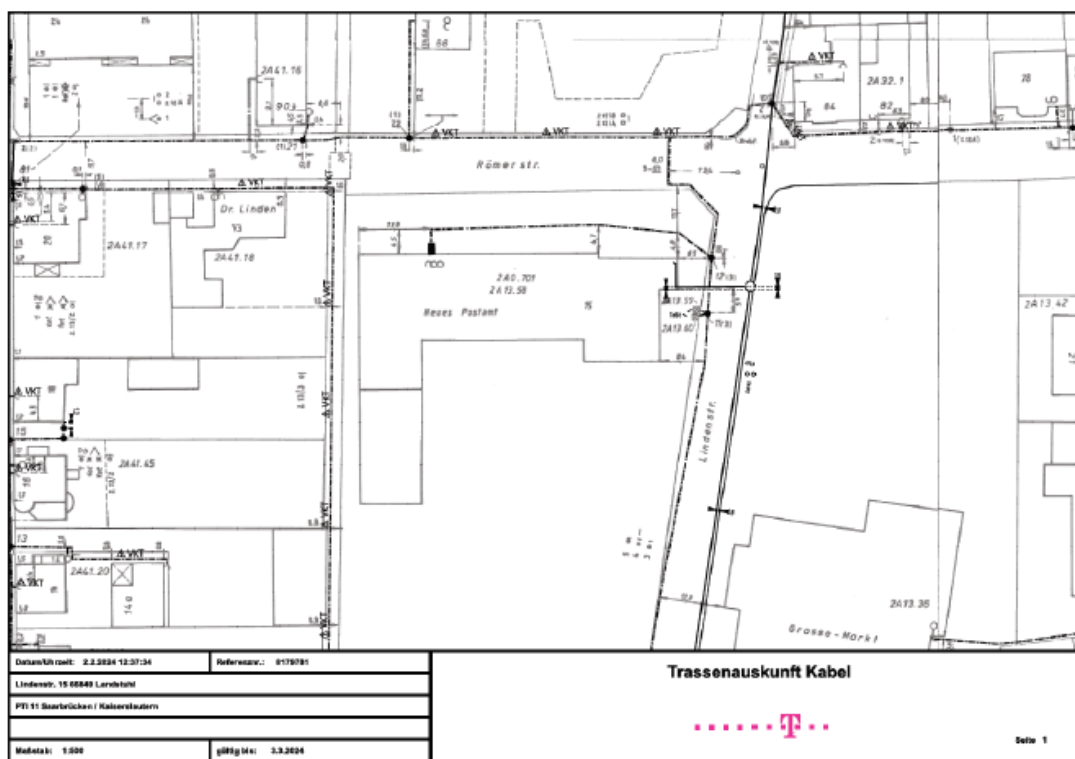
Andernfalls sind auf Kosten des Verursachers, in Absprache mit dem jeweiligen Leitungsträger, geeignete Maßnahmen zum Schutz der Leitungen (z.B. Einbau von Trennwänden) zu treffen.

Im Rahmen von Erschließungs- und Baumaßnahmen ist die jeweils bauausführende Firma auf ihrer Erkundungspflicht nach vorhandenen Versorgungsanlagen hinzuweisen.

Die Träger der Ver- und Entsorgung sind frühzeitig über den Beginn der Erschließungs- und Baumaßnahmen zu unterrichten. Eine Übersicht der zu informierenden Ver- und Entsorgungsträger kann bei der Sickingenstadt Landstuhl erfragt werden.

7.1. Hinweise der Deutschen Telekom Technik GmbH

Im Planbereich befinden sich Telekommunikationslinien der Telekom (vgl. Lageplan).



Bei der Bauausführung ist darauf zu achten, dass Beschädigungen der vorhandenen Telekommunikationslinien vermieden werden und aus betrieblichen Gründen (z. B. im Falle von Störungen) der ungehinderte Zugang zu den Telekommunikationslinien jederzeit möglich ist. Insbesondere müssen Abdeckungen von Abzweigkästen und Kabelschächten sowie oberirdische Gehäuse soweit freigehalten werden, dass sie gefahrlos geöffnet und ggf. mit Kabelziehfahrzeugen angefahren werden können.

Die Kabelschutzanweisung der Telekom ist zu beachten.

Sollte an dem betreffenden Standort ein Anschluss an das Telekommunikationsnetz der Telekom benötigt werden, bittet die Deutsche Telekom Technik GmbH zur Koordinierung mit der Verlegung anderer Leitungen um rechtzeitige Kontaktaufnahme über deren Bauherrnservice unter 0800 3301903.

7.2. Schutz von Versorgungseinrichtungen / Koordination von Erschließungs- und Baumaßnahmen

Im Plangebiet befinden sich unterirdische Stromversorgungseinrichtungen, die in der Planzeichnung nicht ausgewiesen sind. Die tatsächliche Lage dieser Versorgungseinrichtungen ergibt sich allein aus der Örtlichkeit.

Das Erfordernis von Maßnahmen zur Sicherung / Änderung dieser Versorgungseinrichtungen im Zusammenhang mit Erschließungs- und Baumaßnahmen ist frühzeitig mit dem Leitungsbetreiber abzuklären.

Ebenso ist der Träger der Versorgung des Plangebiets mit elektrischer Energie für Planung und Bau zur Erweiterung / Anpassung des bestehenden Leitungsnetzes frühzeitig über den Beginn und Ablauf der Erschließungs- und Baumaßnahmen zu unterrichten.

Bei Anpflanzungen von Bäumen und tiefwurzelnden Sträuchern im Bereich unterirdischer Versorgungsleitungen sind die Abstandsvorgaben der geltenden technischen Regelwerke (z.B. „Merkblatt für Bäume, unterirdische Leitungen und Kanäle“ der Forschungsgesellschaft für Straßen und Verkehrswesen) zu beachten.

Bei Nichteinhaltung der dort angegebenen Abstandsvorgaben sind auf Kosten des Verursachers, in Absprache mit dem jeweiligen Versorgungsträger, geeignete Maßnahmen zum Schutz der Leitungen (z.B. Einbau von Trennwänden) zu treffen.

8. Hinweise im Zusammenhang mit dem DigiNetzG (Gesetz zur Erleichterung des Ausbaus digitaler Hochgeschwindigkeitsnetze)

Im Rahmen der Erschließung von Neubaugebieten ist durch die Kommune stets sicherzustellen, dass geeignete passive Netzinfrastrukturen (z.B. Kabelrohrsysteme), ausgestattet mit Glasfaserkabeln, mitverlegt werden.

Durch die gesetzliche Verpflichtung wird u.a. erreicht, dass die Kommune auch Haushaltsmittel für die Verlegung in Anspruch nehmen kann, soweit kein privatwirtschaftlicher Glasfaserausbau (durch TK-Netzbetreiber wie z.B. die Telekom) erfolgt.

Die Deutsche Telekom Technik GmbH, als Netzeigentümerin und Nutzungsberechtigte i.S.v. § 68 Abs. 1 TKG prüft die Voraussetzungen zur Errichtung eigener TK-Linien in Baugebieten. Je nach Ausgang dieser Prüfung trifft die Telekom Ausbauentscheidungen, welche ggf. auch negativ ausfallen können. Vor diesem Hintergrund behält sich die Telekom vor, bei einem bereits bestehenden oder geplanten Ausbau einer TK-Infrastruktur durch einen anderen Anbieter auf die Errichtung eines eigenen Netzes zu verzichten. Die Versorgung der Bürger mit Universaldienstleistungen nach § 78 TKG wird sichergestellt.

Aus wirtschaftlichen Gründen ist eine Versorgung von Neubaugebieten mit Telekommunikationsinfrastrukturen in unterirdischer Bauweise nur bei Ausnutzung aller Vorteile einer koordinierten Erschließung sowie einer ausreichenden Planungssicherheit möglich. Es ist daher sicherzustellen, dass

- für den Ausbau des Telekommunikationsnetzes im Erschließungsgebiet die ungehinderte, unentgeltliche und kostenfreie Nutzung der künftig gewidmeten Verkehrswege möglich ist,
- der Erschließungsträger verpflichtet wird, in Abstimmung mit uns im erforderlichen Umfang Flächen für die Aufstellung von oberirdischen Schaltgehäusen auf privaten Grundstücken zur Verfügung zu stellen und diese durch Eintrag einer beschränkten persönlichen Dienstbarkeit zu Gunsten der Telekom Deutschland GmbH, Sitz Bonn, im Grundbuch kostenlos zu sichern.

- eine rechtzeitige und einvernehmliche Abstimmung der Lage und der Dimensionierung der Leitungszonen vorgenommen wird und eine Koordinierung der Tiefbaumaßnahmen für Straßenbau und Leitungsbau durch den Erschließungsträger erfolgt,
- die geplanten Verkehrswege nach der Errichtung der TK-Infrastruktur in Lage und Verlauf nicht mehr verändert werden.
- die zeitnahe Bekanntgabe der zugeteilten Straßennamen und Hausnummern.

Für die rechtzeitige Bereitstellung der Telekommunikationsdienstleistungen sowie zur Koordinierung mit Straßenbau- bzw. Erschließungsmaßnahmen der anderen Versorger ist es dringend erforderlich, dass mindestens 6 Monate vor der Ausschreibung mit dem zuständigen Ressort Produktion Technische Infrastruktur PTI 11 Saarbrücken - 67655 Kaiserslautern - Pirmasenserstraße 65 Kontakt aufgenommen wird.

9. Altablagerungen / Altlasten

Die orientierende abfalltechnische Einstufung des voraussichtlich anfallenden Erdaushubs erfolgte anhand von drei Mischproben aus den Auffüllungen bzw. dem Schotter auf dem Gelände sowie dem natürlich anstehenden Boden. Der organoleptisch auffällige Splitt (schwarz, glasig glänzend) wurde separat gezielt auf PAK und Schwermetalle untersucht.

Die Mischprobe MP 1 der aufgeschlossenen Auffüllungen (Splittbettung des vorhandenen Pflasters) war organoleptisch dahingehend auffällig, da die einzelnen Körnungen (ca. 2-4 mm) schlackenartig glasig schwarz, glänzend angesprochen wurde. Daher wurde die Probe auf Verdacht mit erhöhten Teergehalt gezielt auf PAK und Schwermetalle untersucht. In der Analytik wurden die Schwermetalle Arsen (12 mg/kg), Blei (69 mg/kg), Chrom (78 mg/kg), Kupfer (54 mg/kg), Nickel (66 mg/kg) und Zink (107 mg/kg) festgesetzt. Die Werte überschreiten die Grenzwerte für die LAGA-Einstufung / Einbauklasse Z0, bewegen sich aber innerhalb der Zuordnungsgrenze für die Einstufung nach Z0*.

In der Mischprobe MP 2 wurden die unterhalb der Splittbettung aufgefundenen Böden (kiesige Auffüllungen, vermutlich ehemalige Frostschutz- bzw. Schottertragschicht) in einer Tiefenlage von 0,7 bis 2,3 m untersucht. In der Analytik wurden die Schwermetalle Chrom (49 mg/kg), Kupfer (26 mg/kg), Nickel (35 mg/kg) und Zink (63 mg/kg) festgesetzt. Die Werte überschreiten ebenfalls die Grenzwerte für die LAGA-Einstufung / Zuordnungsgruppe Z0 und bewegen sich innerhalb der Zuordnungsgrenze für die Einstufung nach Z0*.

Bei der Mischprobe MP 3 (anstehende Böden) wurde lediglich der TOC-Gehalt mit gegenüber dem Grenzwert der Zuordnung nach Z0 leicht erhöhtem Wert nachgewiesen. Der TOC-Gehalt gilt als ein unspezifischer Summenparameter für den Gesamtgehalt an organisch gebundenem Kohlenstoff und ist kein Schadstoff im eigentlichen Sinn. Liegt der TOC-Wert oberhalb des entsprechenden Zuordnungswertes, muss das Bodenmaterial jedoch nicht zwangsläufig beseitigt werden. Häufig kann und sollte es unter bestimmten Voraussetzungen verwertet werden („Verwertung vor Beseitigung“ § 6 Kreislaufwirtschaftsgesetz KrWG). Für die Verwertung als Bodenmaterial, das den TOC-Gehalt überschreitet, ist in Zweifelsfällen die zuständige Wasserbehörde einzuschalten. Die Verwertung von solchem Material ist in Wasserschutzgebieten jedoch nicht möglich. Um eine Deponierung wegen einer Überschreitung der TOC-Grenzwerte von 0,5 M.-% zu vermeiden, wurde das Schreiben des MUFV vom 12.12.2006 mit ergänzenden Regelungen zum TOC-Gehalt am 15.01.2016 berücksichtigt. Demnach ist eine Verwertung in bodenähnlichen Anwendungen bis zu einem TOC-Gehalt von 1,0 M.-% zulässig, wenn ansonsten keine gemessenen Schadstoffgehalte den Grenzwert der Einbauklasse Z0 überschreiten. Dies ist im vorliegenden Fall zutreffend, somit können die entsprechenden Böden mit diesen Zuordnungswerten gemäß der

Einbauklasse Z0 verwertet werden (uneingeschränkter Einbau, mit Ausnahme von Wasserschutzgebieten, s.o.).

Im Zuge der Baumaßnahme wird empfohlen, den Bereich an organischem Material gesondert auszubauen und getrennt zu lagern. So ist eine günstigere Entsorgung zu erzielen.

10. Hinweise zur Abfallwirtschaft

Die beim Bau des Seniorenwohnheims anfallenden mineralischen und nichtmineralischen Abfälle sind ordnungsgemäß zu verwerten oder beseitigen. Dabei sind die abfall- und bodenschutzrechtlichen Bestimmungen (Kreislaufwirtschaftsgesetz, Bodenschutz-gesetz, Verordnungen) zu beachten. Bei der Entsorgung der Abfälle ist das Verwertungsgebot nach § 7 Abs. 2 Kreislaufwirtschaftsgesetz (KrWG) zu beachten. Nach § 7 Abs. 3 KrWG hat die Verwertung ordnungsgemäß und schadlos zu erfolgen.

Zudem wird bei der Entsorgung von mineralischen Abfällen auf die Anforderungen der Ersatzbaustoffverordnung (bei technischen Bauwerken) und der Bodenschutz- und Altlastenverordnung (bei bodenähnlichen Anwendungen, durchwurzelbarer Bodenschicht) verwiesen.

Im geotechnischen Bericht der Ingenieurgesellschaft Prof Czurda und Partner vom 02.02.2023 wurde die Abfalleinstufung / Abfallbewertung der anfallenden mineralischen Massen nach den Technischen Regeln „Anforderungen an die stoffliche Verwertung von mineralischen Reststoffen / Abfällen“ der Bund / Länderarbeitsgemeinschaft Abfall (LAGA) vorgenommen. Da seit 01.08.2023 die Vorgaben der neuen Ersatzbaustoffverordnung / Bodenschutzverordnung gelten, sind die diesbezüglichen Technischen Regeln (LAGA, Alex-Infoblätter) nicht mehr anzuwenden. Vor Baubeginn ist eine neue abfall-technische Bewertung der anfallenden Materialien nach den neuen Verordnungen durchzuführen.

11. Hinweise zur Wasserversorgung / Abwasserbeseitigung / Niederschlagswasserbewirtschaftung

Der Bau einer Brauchwasseranlage ist dem zuständigen Gesundheitsamt und dem örtlichen Wasserversorger zu melden, um eine negative Beeinflussung des Trinkwassersystems auszuschließen. Die technischen Regeln, hier DIN 1986, 1988 und 2001 sind entsprechend zu beachten.

Gemäß dem Merkblatt M 153 (Handlungsempfehlungen zum Umgang mit Regenwasser) der Deutschen Vereinigung für Wasserwirtschaft, Abwasser und Abfall e.V. (ATV-DVWK) ist für Niederschlagswasser zwecks Versickerung oder Einleitung in ein oberirdisches Gewässer, das u.a. von unbeschichteten kupfer- und zinkgedeckten Flächen abfließt, die größer als 50 m² sind, ein Wasserrechtsverfahren durchzuführen.

Bei anstehenden Umgestaltungsmaßnahmen im Plangebiet sollte soweit wie möglich unter Berücksichtigung der örtlichen Gegebenheiten (z. B. Altablagerungsproblematik, Geländetopographie, Untergrundverhältnisse etc.) auf die Umsetzung einer ökologischen Niederschlagswasserbewirtschaftung hingewirkt werden (z. B. Ausbildung von Flächen, die einer Befestigung bedürfen wie Wege, Parkplätze etc. mit wasserdurchlässigen Materialien, zur Aufnahme von nichtbehandlungsbedürftigem Niederschlagswasser Modellierung von Grünflächen in Form von flachen Geländemulden, Sammlung von Regenwasser für die Brauchwassernutzung wie Toilettenanlagen, Dachbegrünungen u. ä.).

12. Hinweise zur Löschwasserversorgung

Das Arbeitsblatt W 405 des Deutschen Vereins des Gas- und Wasserfaches e.V. sowie die DIN 3221 (Unterflurhydranten), die DIN 3222 (Überflurhydranten) und die DIN 4066 (Hinweisschilder für die Feuerwehr) sind zu beachten.

Grundlage für die Bemessung der Löschwasserversorgung aus der öffentlichen Trinkwasserversorgung ist das DVGW Arbeitsblatt 405 (DVGW-Deutscher Verein des Gas- und Wasserfaches e.V. Frankfurt/Main, Ausgabe Februar 2008).

Gemäß § 15 Abs. 1 der Landesbauordnung für Rheinland-Pfalz müssen bauliche Anlagen so angeordnet und beschaffen sein, dass nach Ausbruch eines Brandes die Rettung von Menschen und Tieren sowie wirksame Löscharbeiten möglich sind.

Gemäß dem Arbeitsblatt DVGW W405 ist der Löschwasserbedarf mit mind. 96 m³/h über die Dauer von 2 Stunden anzusetzen. Neben der Zahl der Vollgeschosse ist auch die Geschossflächenzahl zu beachten.

Der Netzdruck in der Versorgungsleitung darf an keiner Stelle der Entnahmemöglichkeiten (Hydranten) bei Entnahme der Löschwassermenge nach Arbeitsblatt W 405 unter 1,5 bar abfallen.

In einem Radius von 300 m müssen an das öffentliche Wasserversorgungsnetz angeschlossene Hydranten für Feuerlöschzwecke gem. DIN 3221 bzw. DIN 3222 vorhanden sein.

Dem Einbau von Überflurhydranten gem. DIN 3222 ist dabei nach Möglichkeit der Vorrang zu geben. Sie sind so aufzustellen, dass die Gefahr der Beschädigung durch Fahrzeuge nicht besteht.

Die Lage von Unterflurhydranten (DIN 3221) ist durch Hinweisschilder gem. DIN 4066 deutlich sichtbar und dauerhaft zu kennzeichnen.

Aufgrund der Hygieneanforderungen der Trinkwasserverordnung können sich Rohrquerschnitte und Mengen ergeben, die nicht ausreichen, um die vorgenannten Löschwassermengen aus dem Rohrnetz zur Verfügung zu stellen. Sofern dies zutrifft, sind geeignete Möglichkeiten zur Löschwasserversorgung und -entnahme herzustellen.

Hausnummern sind nachvollziehbar zu vergeben. Auf eine gut sichtbare und beleuchtete Hausnummer sollte ebenfalls geachtet werden. Liegt der Hauseingang nicht an der Straßenseite, so sollte die Hausnummer an der zur Straße gelegenen Hauswand oder Einfriedung angebracht werden.

13. Brandschutz

Jede Nutzungseinheit mit einem oder mehreren Aufenthaltsräumen muss in jedem Geschoss über mindestens zwei voneinander unabhängige Rettungswege erreichbar sein. Die Rettungswege müssen bei Nutzungseinheiten, die nicht zu ebener Erde liegen, über notwendige Treppen (§ 33 Abs. 1 LBauO) führen.

Zu Gebäuden, deren Fußbodenoberkante (Fertigfußboden) nicht mehr als 7 m über der Geländeoberfläche liegen, ist von öffentlichen Verkehrsflächen ein geradliniger Zu- oder Durchgang zu schaffen. Der Zu- oder Durchgang muss 1,25 m breit sein.

Bei Gebäuden, die nicht Hochhäuser sind, darf der zweite Rettungsweg gemäß Landesbauordnung (LBauO) über mit vorhandenen Rettungsgeräten der Feuerwehr erreichbare Stellen (Oberkante der Brüstung eines notwendigen Fensters oder sonstige geeignete Stellen) führen.

Gemäß Anlage E zur VV-TB Rheinland-RP „Richtlinie über Flächen für die Feuerwehr“ sind bei Gebäuden bis einschließlich Gebäudeklasse 3 gem. § 2 LBauO Bewegungsflächen und ab Gebäudeklasse 4 gem. § 2 LBauO Aufstellflächen für Hubrettungsfahrzeuge sowie die entsprechenden Zugänglichkeiten herzustellen. Sofern vorgenannte Aufstellflächen nicht umgesetzt werden können, ist der 2. Rettungsweg baulich sicherzustellen.

Hausnummern sind nachvollziehbar zu vergeben. Auf eine gut sichtbare und beleuchtete Hausnummer sollte ebenfalls geachtet werden. Liegt der Hauseingang nicht an der Straßenseite, so sollte die Hausnummer an der zur Straße gelegenen Hauswand oder Einfriedung angebracht werden.

14. Archäologische Denkmäler und Funde

Innerhalb des Plangebietes selbst sind bislang keine archäologischen Denkmäler und Funde bekannt. Ein Vorhandensein dieser kann dennoch nicht ausgeschlossen werden. Weiterhin ist in der Fundstellenkartierung der Direktion Landesarchäologie nahe dem Geltungsbereich des hier in Rede stehenden Bebauungsplans eine archäologische Fundstelle verzeichnet (vgl. Begründung des Bebauungsplans – Kapitel F Fachplanerische Vorgaben und Rahmenbedingungen). Es handelt sich um die Lage eines römischen Gräberfelds (Fdst. Landstuhl 1).

Bodeneingriffe sind auf ein Minimum zu beschränken, da aufgrund der naheliegenden Fundstellen archäologische Funde zu erwarten sind. Der Bauherr ist darauf hinzuweisen, dass die Bauarbeiten unbedingt mindestens 4 Wochen vor Beginn der Bauarbeiten bei der Direktion Landesarchäologie, Außenstelle Speyer angezeigt werden müssen, damit die Erdarbeiten archäologiegerecht (d.h., mit einem Bagger mit glattem Böschungslöffel) erfolgen und entsprechend überwacht werden können.

Bei der Vergabe von vorbereitenden Baumaßnahmen (wie Mutterbodenabtrag) hat der Vorhabenträger im Sinne der Verwaltungsvorschrift des Ministeriums für Bildung, Wissenschaft, Weiterbildung und Kultur zur Durchführung von § 21, Abs. 3 DSchG, Punkt 2, sowie für die späteren Erdarbeiten der Bauträger/ Bauherr, die ausführenden Baufirmen vertraglich zu verpflichten, mit uns zu gegebener Zeit (mind. 4 Wochen im Voraus) die Vorgehensweise und Terminierung der Arbeiten in Schriftform abzustimmen.

Die ausführenden Baufirmen sind eindringlich auf die Bestimmungen des Denkmalschutzgesetzes (DSchG) vom 23.3.1978 (GVBl., 1978, S.159 ff), zuletzt geändert durch Gesetz vom 26.11.2008 (GVBl., 2008, S.301) sowie durch Art. 3 des Gesetzes vom 03.12.2014 (GVBl. S. 245) hinzuweisen. Danach ist jeder zutage kommende, archäologische Fund unverzüglich zu melden, die Fundstelle soweit als möglich unverändert zu lassen und die Gegenstände sorgfältig gegen Verlust zu sichern.

Die vorstehend genannten Auflagen entbinden den Bauträger/Bauherrn bzw. entsprechende Abteilungen der Verwaltung nicht von der Meldepflicht und Haftung gegenüber der GDKE.

Sollten wirklich archäologische Objekte angetroffen werden, so ist der Direktion Landesarchäologie ein angemessener Zeitraum einzuräumen, damit wir unsere Rettungsgrabungen, in Absprache mit den ausführenden Firmen, planmäßig den Anforderungen der heutigen archäologischen Forschung entsprechend durchführen können. Im Einzelfall ist mit Bauverzögerungen zu rechnen. Je nach Umfang der evtl. notwendigen Grabungen sind von Seiten der Bauherren/Bauträger finanzielle Beiträge für die Maßnahmen erforderlich.

Die Meldepflicht gilt besonders für Maßnahmen (Mutterbodenabtrag) zur Vorbereitung der Baumaßnahmen. Die Bedingungen und Auflagen sind in die Bauausführungspläne als Auflagen zu übernehmen.

Außerdem können sich im Planungsgebiet bisher nicht bekannte Kleindenkmäler (wie Grenzsteine) befinden. Diese sind selbstverständlich zu berücksichtigen bzw. dürfen von Planierungen o.ä. nicht berührt oder von ihrem angestammten, historischen Standort entfernt werden.

15. Radonvorsorge

Radon ist ein radioaktives Edelgas, das aus dem natürlich vorkommenden, radioaktiven Schwermetall Uran entsteht. Da Uran, wenn auch nur in geringer Konzentration, fast überall in der Erdkruste vorhanden ist, ist Radon dort ebenfalls im Erdreich nachzuweisen. Das gasförmige Radon kann in diesem Zusammenhang mit der Bodenluft über Klüfte im Gestein und durch den Porenraum der Gesteine und Böden an die Erdoberfläche wandern.

In der Luft außerhalb von Gebäuden wird das aus dem Boden austretende Radon sofort durch die Atmosphärenluft auf sehr niedrige Konzentrationen verdünnt. Innerhalb von Gebäuden können jedoch aufgrund des Bauuntergrundes und der Bauweise beträchtliche Radonkonzentrationen auftreten. Die Radonkonzentration hängt in diesem Zusammenhang von den folgenden Faktoren ab:

- technische Einflüsse des Bauwerks (wie z.B. Dichtigkeit des Gebäudes gegen Radoneintritt durch die Bodenplatte und erdberührende Wände, Luftdichtigkeit von Fenster und Türen, Lüftungsverhalten der Bewohner)
- geologische Eigenschaften des Baugrunds (Uran- bzw. Radongehalt der Gesteine und Böden im Baugrund, Wegsamkeiten für das Radon im Erdreich, wie beispielsweise tektonische Störungen)

Da radioaktive Stoffe, wie Radon, die Zellen eines lebenden Organismus schädigen können, wurde für das Land Rheinland-Pfalz eine Radon-Prognosekarte (http://mapclient.lgb-rlp.de///?app=lgb&view_id=5) erstellt. Die Karte enthält vier Radonpotenzial-Klassen, die einen Anhaltspunkt über die Höhe des wahrscheinlichen großflächigen Radonpotenzials aufzeigen. Kleinräumig, also am konkreten Bauplatz, können davon allerdings aufgrund der obengenannten geologischen Einflussgrößen deutliche Abweichungen bei den Radonwerten auftreten, sodass die Radon-Prognosekarte nicht als Grundlage einer Bauplanung herangezogen werden kann. Hier bedarf es stets gesonderter Untersuchungen.

Die bisher gemessenen Radonkonzentrationen in der Bodenluft lassen den Schluss zu, dass bei geeigneter Bauausführung praktisch überall in Rheinland-Pfalz Gebäude errichtet werden können, die den notwendigen Schutz vor Radon bieten. Effiziente und preiswerte Maßnahmen gegen Radon lassen sich am besten beim Bau eines Gebäudes verwirklichen.

Nach derzeitigem Kenntnisstand ist davon auszugehen, dass bei Radonkonzentrationen in der Bodenluft unter 100.000 Bq/m^3 bereits eine durchgehende Betonfundamentplatte und ein normgerechter Schutz gegen Bodenfeuchte in der Regel einen ausreichenden Schutz vor Radon bieten. Lediglich bei höheren Werten ist eine weitergehende Vorsorge anzustreben (wie z.B. eine radondichte Folie unter der Bauplatte).

Gemäß der Radon-Prognosekarte liegt das Plangebiet innerhalb eines Bereiches, in dem ein niedriges bis mäßiges Radonpotenzial ($< 40 \text{ kBq/cbm}$) ermittelt wurde. Die Karte des Radonpotenzials (Radonkonzentration) beruht allerdings nur auf wenigen

Messungen und dient deshalb nur zur groben Orientierung. Lokal sind demnach starke Abweichungen vom dargestellten Radonpotenzial möglich.

Das Landesamt für Geologie und Bergbau empfiehlt daher ein der Radonsituation angepasstes Bauen. Es kann nicht ausgeschlossen werden, dass unter dem Baugebiet eine geologische Störung vorliegt. Orientierende Radonmessungen in der Bodenluft in Abhängigkeit von den geologischen Gegebenheiten des Bauplatzes oder Baugebietes sollten die Information liefern, ob das Thema Radon bei der Bauplanung entsprechend zu berücksichtigen ist.

Das Landesamt für Geologie und Bergbau weist des Weiteren daraufhin, dass Studien ergeben haben, dass für Messungen im Gestein / Boden unbedingt Langzeitmessungen (ca. 3 bis 4 Wochen) notwendig sind. Kurzzeitmessungen sind hierbei nicht geeignet, da die Menge des aus dem Boden entweichenden Radons in kurzen Zeiträumen sehr stark schwankt. Dafür sind insbesondere Witterungseinflüsse wie Luftdruck, Windstärke, Niederschläge oder Temperatur verantwortlich. Nur so können aussagefähige Messergebnisse erzielt werden. Es wird deshalb empfohlen, die Messungen in einer Baugebietsfläche an mehreren Stellen, mindestens sechs je Hektar, gleichzeitig durchzuführen. Die Anzahl kann aber in Abhängigkeit von der geologischen Situation auch höher sein. Die Arbeiten sollten von einem mit diesen Untersuchungen vertrauten Ingenieurbüro ausgeführt werden und dabei die folgenden Posten enthalten:

- Begehung der Fläche und Auswahl der Messpunkte nach geologischen Kriterien,
- radongerechte, ca. 1 m Tiefe Bohrungen zur Platzierung der Dosimeter, dabei bodenkundliche Aufnahme des Bohrgutes,
- fachgerechter Einbau und entsprechendes Bergen der Dosimeter,
- Auswertung der Messergebnisse, der Bodenproben sowie der Wetterdaten zur Ermittlung der Radonkonzentration im Messzeitraum und der mittleren jährlichen Radonverfügbarkeit,
- Kartierung der Ortsdosisleistung (Gamma),
- Interpretation der Daten und schriftliches Gutachten mit Bauempfehlungen.

Weitere Fragen zur Geologie im betroffenen Baugebiet sowie zur Durchführung der Radonmessung in der Bodenluft beantwortet das Landesamt für Geologie und Bergbau Rheinland-Pfalz (Internet: www.lgb-rlp.de; Telefon: 06131/9254-0).

Weiterführende Informationen zum Thema Radonschutz von Neubauten und Radonsanierungen können auch dem „Radon-Handbuch“ des Bundesamtes für Strahlenschutz entnommen werden. Weiterhin steht zu der Thematik „Radon in Gebäuden bzw. in der Bodenluft“ die Radon-Informationsstelle im Landesamt für Umwelt (E-Mail: ra-don@lfu.rlp.de; Telefon: 06131/6033-1263) zur Verfügung.

16. DIN-Vorschriften / technische Regelwerke und sonstige der Planung zugrunde liegende Vorschriften

Die der Planung zugrunde liegenden Gutachten, Pläne und sonstigen Vorschriften (Gesetze, Verordnungen, Erlasse und DIN-Vorschriften) können bei der Verwaltung der Sickingenstadt Landstuhl, Abteilung 3 – Bauen und Umwelt (Kaiserstraße 49, 66849 Landstuhl) eingesehen werden.

DIN-Vorschriften sind darüber hinaus über den Beuth-Verlag (Beuth-Verlag GmbH, Burggrafenstraße 66, 10787 Berlin, www.beuth.de) zu beziehen.

17. Kriminalprävention

Wohngebäude und Garagen sowie Gewerbeobjekte sollen zum wirksamen Schutz vor Einbrüchen an sämtlichen Zugangsmöglichkeiten mit geprüften, zertifizierten einbruchhemmenden Türen, Fenstern, Toren und Verschlusssystemen entsprechend den einschlägigen Empfehlungen der kriminalpolizeilichen Beratungsstellen ausgestattet werden. Die Beratung ist kostenlos.

Weitere Informationen erhalten Sie unter: Tel.: 0631/369-1444 oder per E-Mail unter: beratungszentrum.westpfalz@polizei.rlp.de.

18. Hinweise des Eisenbahn-Bundesamtes

Da sich das Plangebet in der Nähe der Eisenbahnstrecke 3280 Homburg (Saar) Hbf – Ludwigshafen (Rhein) Hbf, W1 (ca. in Höhe von Bahn-km 28,760 bis ca. Bahn-km 28,840) befindet, sind mögliche Blendwirkungen beim Triebfahrzeugpersonal sowie die Verfälschung von Signalbildern während der Errichtung und des Betriebs von Photovoltaikanlagen gänzlich auszuschließen.

E. PFLANZLISTEN

Die hier aufgeführten Pflanzenarten sind eine Auswahl der wichtigsten Arten. **Die Listen sind nicht abschließend.**

Entscheidend für eine standortgerechte und ökologische Pflanzenauswahl ist die Verwendung von einheimischen Gehölzen.

In diesem Zusammenhang wird auf § 40 BNatSchG verwiesen, wonach ab dem 1. März 2020 nur gebietseigene Gehölze aus dem Vorkommensgebiet Nr. 4 (Westdeutsches Bergland und Oberrheingraben) zu verwenden sind. Das Ausbringen gebietsfremder Pflanzen in der freien Natur bedarf einer Genehmigung der zuständigen Behörde.

Für Gartenflächen können durchaus auch Ziergehölze verwendet werden. Hierbei sollte darauf geachtet werden, dass möglichst robuste und einfach blühende Arten und Sorten gepflanzt werden, die vorzugsweise durch ihre Blüte, Frucht und Dornen/Stacheln besonderen Lebensraum für Vögel und Insekten bieten. Qualifizierte Baumschulen bieten hierzu Beratung an.

Angegeben sind weiter die Pflanzqualitäten gem. den Gütebestimmungen des BdB (Bund deutscher Baumschulen). Die grünordnerisch festgesetzten Pflanzungen sind mit der angegebenen Mindestqualität oder höher durchzuführen. In der Regel ist bei Gehölzpflanzungen ein Raster von 1,5 x 1,5 m einzuhalten bzw. 1 Strauch auf 2 m² zu rechnen.

Soweit der vorliegende Bebauungsplan nichts anderes regelt oder im Sinne des § 1 LNRG nichts anderes vereinbart wurde, ist auf die Einhaltung der Grenzabstände nach dem Nachbarrechtsgesetz Rheinland-Pfalz (§§ 44 - 47) zu achten. Insbesondere folgende Grenzabstände sind zu beachten:

Bäume (ausgenommen Obstbäume):		Beerenobststräucher:	
- sehr stark wachsende Bäume:	4,00 m*	- Brombeersträucher	1,00 m
- stark wachsende Bäume	2,00 m	- alle übrigen Beerenobststräucher	0,50 m
- alle übrigen Bäume	1,50 m	Hecken:	
Obstbäume:		- Hecken bis zu 1,0 m Höhe	0,25 m
- Walnusssämlinge	4,00 m*	- Hecken bis zu 1,5 m Höhe	0,50 m
- Kernobst, stark wachsend	2,00 m	- Hecken bis zu 2,0 m Höhe	0,75 m
- Kernobst, schwach wachsend	1,50 m	- Hecken über 2,0 m Höhe	einen um das Maß der Mehrhöhe größeren Abstand als 0,75 m
Sträucher (ausgenommen Beerenobststräucher):			
- stark wachsende Sträucher	1,00 m		
- alle übrigen Sträucher	0,50 m		

Die Abstände verdoppeln sich an Grenzen zu landwirtschaftlich, erwerbsgärtnerisch, kleingärtnerisch oder für den Weinbau genutzten Flächen.

*Ausgenommen sind sehr stark wachsende Baumarten in den Fällen des § 44 Nr. 1 a (Ausnahme: Pappel-Arten – Populus) und Nr. 2a Walnuss-Sämlinge, bei denen der 1,5-fache Abstand einzuhalten ist.

1. **Pflanzliste A: Maßnahme M1 – Begrünung der nicht bebauten Grundstücksflächen sowie Ausschluss von Schottergärten**

Pflanzqualität für die **Bäume**: Hochstamm, Stammumfang 16 bis 18 cm, mit Ballen

<i>Acer campestre</i>	Feld-Ahorn
<i>Aesculus x carnea „Briotii“</i>	Rotblühende Rosskastanie
<i>Malus silvestris</i>	Wildapfel
<i>Malus floribunda</i>	Zier-Apfel
<i>Prunus avium</i>	Wildkirsche
<i>Pyrus salicifolia</i>	Weidenblättrige Birne
<i>Sorbus aria</i>	Mehlbeere
<i>Sorbus aucuparia</i>	Eberesche
<i>Sorbus domestica</i>	Speierling
<i>Sorbus torminalis</i>	Elsbeere

Pflanzqualität für die **Sträucher**: Strauch, verpflanzt, Höhe 125 bis 150 cm

<i>Cornus sanguinea</i>	Hartriegel
<i>Corylus avellana</i>	Haselnuss
<i>Crataegus monogyna</i>	Eingrifflicher Weißdom
<i>Euonymus europaeus</i>	Pfaffenhütchen
<i>Ligustrum vulgare</i>	Liguster
<i>Lonicera xylosteum</i>	Heckenkirsche
<i>Prunus spinosa</i>	Schlehe
<i>Rosa canina</i>	Hundsrose
<i>Rosa rubiginosa</i>	Weinrose
<i>Rosa spinosissima</i>	Bibernellrose
<i>Salix caprea</i>	Sal-Weide
<i>Sambucus nigra</i>	Schwarzer Holunder
<i>Sorbus aucuparia</i>	Vogelbeere
<i>Viburnum opulus</i>	Gemeiner Schneeball

2. Pflanzliste B: Maßnahme M2 – Extensive Dachbegrünung

Die Dachbegrünung sollte mit einer niedrigbleibenden **Gräser-/Kräutermischung** für Dachflächen erfolgen, der Sedum-Sprossen zugegeben werden können. Hierbei sollte auf die geprüfte Mischung **RSM 6.1 Extensive Dachbegrünung** (Regelaussaatmenge: 5 g / qm) gemäß den Regelsaatgutmischungen der Forschungsgesellschaft Landschaftsentwicklung Landschaftsbau e.V. (FLL) zurückgegriffen werden. Diese garantieren eine ausgewogene Mischung mit standortgerechten Gräser- und Kräuterarten mit gutem Anwuchsergebnis. Der Ansaat können Sedum-Sprossen beigemischt werden.

Alternativ können auch „Sedumteppiche“ aus mindestens vier verschiedenen, flachwüchsigen Sedum-Arten, entweder durch Sprossenansaat oder als Flach- bzw. Kleinballenpflanzung, angelegt werden.

<i>Sedum album</i> in Sorten	Weißer Mauerpfeffer
<i>Sedum cauticola</i>	September-Fetthenne
<i>Sedum floriferum</i> „Weihenst. Gold“	Gold-Fetthenne
<i>Sedum hybridum</i> „Immergrünchen“	Mongolen-Fetthenne
<i>Sedum reflexum</i>	Tripmadam
<i>Sedum sexangulare</i>	Milder Mauerpfeffer
<i>Sedum spectabile</i> „Herbstfreude“	Große Pracht-Fetthenne
<i>Sempervivum</i> -Hybriden	Dachwurz-Hybriden

3. Pflanzliste C: Maßnahme M3 – Begrünung von Stellplatzflächen

Pflanzqualität für die Bäume, Hochstamm, Stammumfang 16 bis 16 cm, mit Ballen

<i>Acer campestre</i> „Elsrijk“	Feld-Ahorn
<i>Acer platanoides</i> „Emerald Green“	Spitz-Ahorn
<i>Corylus colurna</i>	Baumhasel
<i>Sorbus intermedia</i> „Brouwers“	Schwedische Mehlbeere
<i>Tilia cordata</i>	Winter-Linde
<i>Tilia x europaea</i> „Pallida“	Kaiser-Linde

RECHTSGRUNDLAGEN

Bundesgesetze

- **Baugesetzbuch (BauGB)** in der Fassung vom 3. November 2017 (BGBl. I S. 3634), zuletzt geändert durch Artikel 3 des Gesetzes vom 20. Dezember 2023 (BGBl. 2023 I Nr. 394).
- **Verordnung über die bauliche Nutzung der Grundstücke (Baunutzungsverordnung - BauNVO)** in der Fassung vom 21. November 2017 (BGBl. I S. 3786), zuletzt geändert durch Artikel 2 des Gesetzes vom 3. Juli 2023 (BGBl. 2023 I Nr. 176).
- **Verordnung über die Ausarbeitung der Bauleitpläne und die Darstellung des Planinhaltes (Planzeichenverordnung - PlanZV)** vom 18. Dezember 1990 (BGBl. 1991 I S.58), zuletzt geändert durch Artikel 3 des Gesetzes vom 14. Juni 2021 (BGBl. I S. 1802).
- **Bundesnaturschutzgesetz (BNatSchG)** in der Fassung vom 29. Juli 2009 (BGBl. I S. 2542), zuletzt geändert durch Artikel 3 des Gesetzes vom 8. Dezember 2022 (BGBl. I S. 2240).
- **Wasserhaushaltsgesetz (WHG)** in der Fassung vom 31. Juli 2009 (BGBl. I S. 2585), zuletzt geändert durch Artikel 7 des Gesetzes vom 22. Dezember 2023 (BGBl. 2023 I Nr. 409).
- **Bundes-Bodenschutzgesetz (BBodSchG)** in der Fassung vom 17. März 1998 (BGBl. I S. 502), zuletzt geändert durch Artikel 7 des Gesetzes vom 25. Februar 2021 (BGBl. I S. 306).
- **Bundes-Immissionsschutzgesetz (BImSchG)** in der Fassung vom 17. Mai 2013 (BGBl. I S. 1274; 2021 I S. 123), zuletzt durch Artikel 11 Absatz 3 des Gesetzes vom 26. Juli 2023 (BGBl. 2023 I Nr. 202)
- **Gesetz über die Umweltverträglichkeitsprüfung (UVPG)** in der Fassung der Bekanntmachung vom 18. März 2021 (BGBl. I S. 540), zuletzt geändert durch Artikel 10 des Gesetzes vom 22. Dezember 2023 (BGBl. 2023 I Nr. 409).
- **Erneuerbare-Energien-Gesetz (EEG 2023)** vom 21. Juli 2014 (BGBl. I S. 1066), zuletzt geändert durch Artikel 1 des Gesetzes vom 5. Februar 2024 (BGBl. 2024 I Nr. 33).

Landesgesetze

- **Landesbauordnung Rheinland-Pfalz (LBauO)** in der Fassung vom 24. November 1998 (GVBl. S. 365), zuletzt geändert durch Gesetz vom 07. Dezember 2022 (GVBl. S. 403).
- **Landesbodenschutzgesetz Rheinland-Pfalz (LBodSchG RLP)** vom 25. Juli 2005, zuletzt geändert durch Artikel 5 des Gesetzes vom 26. Juni 2020 (GVBl. S. 287).
- **Landesgesetz zur Installation von Solaranlagen (Landessolargesetz - LSolarG)** in der Fassung vom 30. September 2021 (GVBl. 2021, 550), zuletzt geändert durch Gesetz vom 22. November 2023 (GVBl. S. 367).
- **Landesverordnung zur Durchführung des Landessolargesetzes (LSolarGDVO)** in der Fassung vom 15. Dezember 2022 (GVBl. 2022, 484).
- **Landesnaturschutzgesetz (LNatSchG)** in der Fassung vom 6. Oktober 2015 (GVBl. S. 283), zuletzt geändert durch Artikel 8 des Gesetzes vom 26. Juni 2020 (GVBl. S. 287).
- **Landesstraßengesetz (LStrG)** in der Fassung vom 1. August 1977 (GVBl. S. 273), zuletzt geändert durch § 84 des Gesetzes vom 7. Dezember 2022 (GVBl. S. 413).
- **Landeswassergesetz (LWG)** für das Land Rheinland-Pfalz, in der Fassung vom 14. Juli 2015 (GVBl. S. 127), zuletzt geändert durch Artikel 2 des Gesetzes vom 8. April 2022 (GVBl. S. 118).
- **Gemeindeordnung (GemO)** in der Fassung vom 31. Januar 1994 (GVBl. S. 153), zuletzt mehrfach geändert und § 35a neu eingefügt durch Artikel 2 des Gesetzes vom 24. Mai 2023 (GVBl. S. 133).

Die bauplanungsrechtlichen und bauordnungsrechtlichen Textfestsetzungen im gesonderten Beiheft sind Bestandteil des Bebauungsplans. Die Begründung mit den Angaben nach § 2a Satz 1 BauGB ist beigefügt.

Der räumliche Geltungsbereich des vorhabenbezogenen Bebauungsplans stimmt mit dem räumlichen Bereich des Vorhaben- und Erschließungsplans überein.

VERFAHRENSVERMERKE

1. AUFSTELLUNGSBESCHLUSS:

Der Rat der Stadt Landstuhl hat in seiner Sitzung am 28.11.2023 beschlossen, den Bebauungsplan als vorhabenbezogenen Bebauungsplan nach § 13a BauGB in Verbindung mit § 13 BauGB aufzustellen. Die Bekanntmachung des Aufstellungsbeschlusses erfolgte am 24.01.2024.

2. ÖFFENTLICHE AUSLEGUNG DES PLANENTWURFES:

Der Planentwurf lag gemäß § 13 Abs. 2 Nr. 2 BauGB i.V. mit § 3 Abs. 2 BauGB nach Bekanntmachung vom 24.01.2024 in der Zeit vom 05.02.2024 bis zum 11.03.2024 öffentlich aus.

3. BETEILIGUNG DER BEHÖRDEN UND SONSTIGEN TRÄGER ÖFFENTLICHER BELANGE:

Das Verfahren zur Beteiligung der Behörden und der sonstigen Träger öffentlicher Belange wurde gemäß § 13 Abs. 2 Nr. 3 BauGB i.V. mit § 4 Abs. 2 BauGB mit Schreiben vom 02.02.2024 eingeleitet. Die Frist für die Abgabe der Stellungnahmen endete am 11.03.2024.

4. BEHANDLUNG DER STELLUNGNAHMEN:

Der Stadtrat hat nach vorangegangener Prüfung gemäß § 1 Abs. 7 i.V. mit § 13 BauGB in seiner Sitzung am 16.04.2024 über die innerhalb der gesetzten Frist eingegangenen Stellungnahmen beschlossen.

5. SATZUNGSBESCHLUSS DES BEBAUUNGSPLANS:

Der Stadtrat hat in seiner Sitzung am 16.04.2024 den Bebauungsplan gemäß § 10 Abs. 1 BauGB als Satzung beschlossen.

Landstuhl, den

Ralf Hersina
(Stadtbürgermeister)

6. AUSFERTIGUNG:

Der Bebauungsplan bestehend aus Planzeichnung, bauplanungs- und bauordnungsrechtlichen Festsetzungen und Begründung stimmt mit allen seinen Bestandteilen mit dem Willen des Stadtrates überein.

Das für den Bebauungsplan vorgeschriebene gesetzliche Verfahren wurde eingehalten. Der Bebauungsplan wird hiermit ausgefertigt.

Ausgefertigt:

Landstuhl, den

Ralf Hersina
(Stadtbürgermeister)

7. BEKANNTMACHUNG DES BESCHLUSSES DES BEBAUUNGSPLANES:

Die ortsübliche Bekanntmachung des Beschlusses des Bebauungsplanes gemäß § 10 Abs. 3 BauGB erfolgte am

Er tritt am Tag seiner Bekanntmachung in Kraft.

Landstuhl, den

Nicole Meier
(1. Beigeordnete)