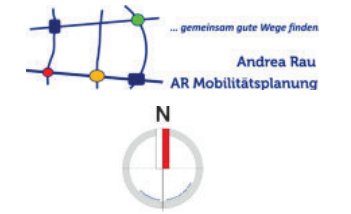


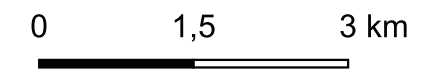
Radkonzeption VG Landstuhl



Wunschlinien und wichtige Ziele
sowie HBR-Bestand



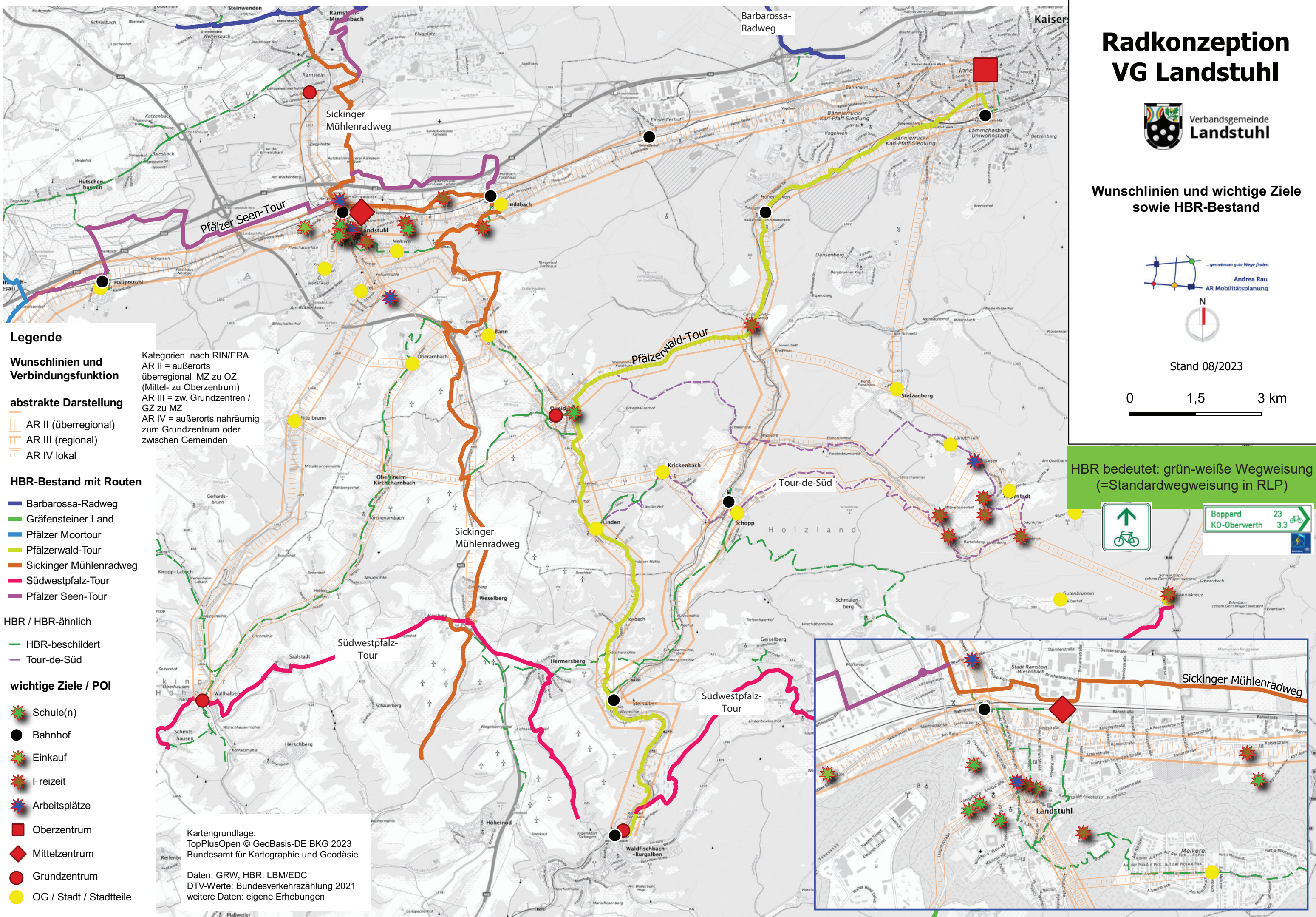
Stand 08/2023



HBR bedeutet: grün-weiße Wegweisung
(=Standardwegweisung in RLP)



Boppard	23	
KO-Oberwerth	3.3	



Legende

Wunschlinien und Verbindungsfunktion

abstrakte Darstellung

- AR II (überregional)
- AR III (regional)
- AR IV lokal

HBR-Bestand mit Routen

- Barbarossa-Radweg
- Gräfensteiner Land
- Pfälzer Moortour
- Pfälzerwald-Tour
- Sickinger Mühlenradweg
- Südwestpfalz-Tour
- Pfälzer Seen-Tour

HBR / HBR-ähnlich

- HBR-beschildert
- Tour-de-Süd

wichtige Ziele / POI

- Schule(n)
- Bahnhof
- Einkauf
- Freizeit
- Arbeitsplätze
- Oberzentrum
- Mittelzentrum
- Grundzentrum
- OG / Stadt / Stadtteile

Kategorien nach RIN/ERA
AR II = außerorts
überregional MZ zu OZ
(Mittel- zu Oberzentrum)
AR III = zw. Grundzentren /
GZ zu MZ
AR IV = außerorts nahäumig
zum Grundzentrum oder
zwischen Gemeinden

Kartengrundlage:
TopPlusOpen © GeoBasis-DE BKG 2023
Bundesamt für Kartographie und Geodäsie
Daten: GRW, HBR: LBM/EDC
DTV-Werte: Bundesverkehrsählung 2021
weitere Daten: eigene Erhebungen

